

**Protokół 5/VII/2015  
z posiedzenia Komisji Inwentaryzacyjnej Rady Miasta Lublin  
z dnia 18 maja 2015 r.**

Obrady prowadził Przewodniczący Komisji Jan Madejek. Komisja obradowała w pełnym składzie osobowym. Lista radnych stanowi załącznik nr 1 i 1a do niniejszego protokołu. W posiedzeniu uczestniczyła pani Maria Kunach pracownik Wydziału Geodezji - wsp. ds. regulacji stanów prawnych i komunalizacji mienia. Lista osób zaproszonych stanowi załącznik nr 2. Pani Kunach poinformowała członków Komisji o zawartości spisu inwentaryzacyjnego nr 195 oraz omówiła nieruchomości, co do których radni mieli wątpliwości odnośnie położenia, stanu prawnego oraz przebiegu komunalizacji.

Porządek posiedzenia:

1. Informacja o nieruchomościach Skarbu Państwa podlegających przekazaniu Gminie Miasta Lublin opisanych na spisie inwentaryzacyjnym nr 195 (**druk 214-1**).
2. Sprawy bieżące i wniesione.

Komisja rozpoczęła obrady o godz. 13.45.

**Ad.1**

Komisja Inwentaryzacyjna Rady Miasta Lublin sporządziła spis inwentaryzacyjny nr 195, składający się z 7 kart inwentaryzacyjnych, na których opisano niżej wymienione nieruchomości Skarbu Państwa, podlegające w całości lub części przekazaniu Gminie Lublin na podstawie art. 5 ust. 1 pkt 1, art. 17a ust. 3 i art. 18 ust. 1 ustawy z dnia 10 maja 1990 r. - Przepisy wprowadzające ustawę o samorządzie terytorialnym i ustawę o pracownikach samorządowych (Dz. U. Nr 32, poz. 191 z późniejszymi zmianami):

- droga dojazdowa do ul. Wrońskiej - karta inwentaryzacyjna nr 195-6,
- drogi: ulica Szkolna - karta inwentaryzacyjna nr 195-2 i ulica Kosmonautów - karta inwentaryzacyjna nr 195-5,
- zurbanizowane tereny niezabudowane położone przy ul. Szkolnej 2a- karta inwentaryzacyjna nr 195-1,
- grunty orne w pobliżu ul. Doświadczalnej - karty inwentaryzacyjne nr: 195-3 i 195-4,
- udział 192/768 części nieruchomości położonej przy ul. Kołłątaja 6, zabudowanej budynkiem mieszkalnym i gospodarczym - karta inwentaryzacyjna nr 195-7.

Spis inwentaryzacyjny i karty inwentaryzacyjne oraz dołączona do nich dokumentacja geodezyjno-prawna są do wglądu w siedzibie Wydziału Geodezji Urzędu Miasta Lublin przy ul. Wieniawskiej 14, pok. 512, telefon 81-466-2112.


Posiedzenie Komisji zakończyło się o godz. 14.10.

Protokółował



Włodzimierz Królikowski



Przewodniczący Komisji



Jan Madejek


**LISTA OBECNOŚCI**  
**RADNYCH NA POSIEDZENIU**  
**KOMISJI INWENTARYZACYJNEJ**

**w dniu 18 maja 2015 roku**


Lp.	Imię i nazwisko	koniec posiedzenia - podpis
1	Dreher Piotr	
2	Gawryszczak Piotr	
3	Jurkowski Zbigniew	
4	Madejek Jan - Przewodniczący	
5	Margul Bartosz	
6	Ryba Mieczysław	
7	Stepaniuk-Kuśmierzak Beata	
8	Wójtowicz Marek	
9	Zaczyński Mateusz	

**LISTA OBECNOŚCI**  
**RADNYCH NA POSIEDZENIU**  
**KOMISJI INWENTARYZACYJNEJ**

**w dniu 18 maja 2015 roku**

Lp.	Imię i nazwisko	początek posiedzenia - podpis
1	Dreher Piotr	
2	Gawryszczak Piotr	
3	Jurkowski Zbigniew	
4	Madejek Jan - Przewodniczący	
5	Margul Bartosz	
6	Ryba Mieczysław	
7	Stepaniuk-Kuśmierzak Beata	
8	Wójtowicz Marek	
9	Zaczyński Mateusz	

**LISTA OBECNOŚCI****osób zaproszonych na posiedzenie****Komisji Inwentaryzacyjnej Rady Miasta Lublin****w dniu 18 maja 2015 roku**

Lp.	Imię i Nazwisko	Reprezentowana Instytucja	Stanowisko	Podpis
1.	Ulanis Toczko-Kucwad	wydział geodezyjny	inspektor	
2.				
3.				