

**Protokół 10/VII/2015**  
**z posiedzenia Komisji Inwentaryzacyjnej Rady Miasta Lublin**  
**z dnia 22 czerwca 2016 r.**

Obrady prowadził Przewodniczący Komisji Jan Madejek. W posiedzeniu Komisji uczestniczyło 7 osób. Nieobecny był radny Piotr Gawryszczak. Lista radnych stanowi załącznik nr 1A i 1B do niniejszego protokołu. W posiedzeniu uczestniczyła pani Maria Kunach pracownik Wydziału Geodezji - wsp. ds. regulacji stanów prawnych i komunalizacji mienia. Lista osób zaproszonych stanowi załącznik nr 2. Pani Kunach poinformowała członków Komisji o zawartości spisu inwentaryzacyjnego nr 201 oraz omówiła nieruchomości, co do których radni mieli wątpliwości odnośnie położenia, stanu prawnego oraz przebiegu komunalizacji.

Realizacja porządku posiedzenia:

**1. Informacja o nieruchomościach Skarbu Państwa podlegających przekazaniu Gminie Miasta Lublin opisanych na spisie inwentaryzacyjnym nr 201 (druk nr 606-1).**

Komisja Inwentaryzacyjna Rady Miasta Lublin sporządziła spis inwentaryzacyjny nr 201, składający się z 7 kart inwentaryzacyjnych, na których opisano nieruchomości Skarbu Państwa, podlegające przekazaniu Gminie Lublin na podstawie art. 5 ust. 1 pkt. 1, art. 17a ust. 3 i art. 18 ust. 1 ustawy z dnia 10 maja 1990 r. - Przepisy wprowadzające ustawę o samorządzie terytorialnym i ustawę o pracownikach samorządowych (Dz. U. Nr 32, poz. 191 z późniejszymi zmianami)

1) zurbanizowane tereny niezabudowane lub w trakcie zabudowy, położone przy:

- ul. Wrzosowej - opisane na karcie inwentaryzacyjnej nr 201-1
- ul. Podwale 10 - opisane na karcie inwentaryzacyjnej nr 201-2
- ul. Podwale 6 - opisane na karcie inwentaryzacyjnej nr 201-3
- ul. Pustowójtówny 2 - opisane na karcie inwentaryzacyjnej nr 201-7

2) tereny rolne, położone:

- przy ul. Zawilcowej 9 - opisane na karcie inwentaryzacyjnej nr 201-4
- w pobliżu ul. Zawilcowej - opisane na karcie inwentaryzacyjnej nr 201-5

3) tereny przemysłowe, położone przy ul. Azaliowej 13 - opisane na karcie inwentaryzacyjnej nr 201-6.

**2. Sprawy bieżące i wniesione.**

Spis inwentaryzacyjny i karty inwentaryzacyjne oraz dołączona do nich dokumentacja geodezyjno-prawna są do wglądu w siedzibie Wydziału Geodezji Urzędu Miasta Lublin przy ul. Wieniawskiej 14, pok. 512, telefon 81-466-2112.

Posiedzenie Komisji trwało od godz. 13.45 do godz.14.15.

Protokółował



Włodzimierz Królikowski








Przewodniczący Komisji



Jan Madejek

**LISTA OBECNOŚCI**  
**RADNYCH NA POSIEDZENIU**  
**KOMISJI INWENTARYZACYJNEJ**

**w dniu 22 czerwca 2016 roku**

Lp.	Imię i nazwisko	początek posiedzenia - podpis
1	Dreher Piotr	
2	Gawryszczak Piotr	N.
3	Jurkowski Zbigniew	
4	Madejek Jan - Przewodniczący	
5	Margul Bartosz	
6	Ryba Mieczysław	
7	Wójtowicz Marek	
8	Zaczyński Mateusz	

**LISTA OBECNOŚCI**  
**RADNYCH NA POSIEDZENIU**  
**KOMISJI INWENTARYZACYJNEJ**

**w dniu 22 czerwca 2016 roku**

Lp.	Imię i nazwisko	<i>koniec</i> początek posiedzenia - podpis
1	Dreher Piotr	<i>Piotr Dreher</i>
2	Gawryszczak Piotr	N.
3	Jurkowski Zbigniew	<i>Z. Jurkowski</i>
4	Madejek Jan - Przewodniczący	<i>Jan Madejek</i>
5	Margul Bartosz	<i>Bartosz Margul</i>
6	Ryba Mieczysław	<i>Mieczysław Ryba</i>
7	Wójtowicz Marek	<i>Marek Wójtowicz</i>
8	Zaczyński Mateusz	<i>Mateusz Zaczyński</i>

# LISTA OBECNOŚCI

osób zaproszonych na posiedzenie

Komisji Inwentaryzacyjnej Rady Miasta Lublin

w dniu 22 czerwca 2016 roku

Lp.	Imię i Nazwisko	Reprezentowana Instytucja	Stanowisko	Podpis
1.	Maria Tondro-Kurach	W. Geodety	insp.	Utkurach
2.				
3.				