

Protokół 12/VII/2015
z posiedzenia Komisji Inwentaryzacyjnej Rady Miasta Lublin
z dnia 14 listopada 2016 r.

Obrady prowadził Przewodniczący Komisji Jan Madejek. W posiedzeniu Komisji uczestniczyło 8 osób. Nieobecny był radny Mateusz Zaczyński. Lista radnych stanowi **załącznik nr 1A i 1B** do niniejszego protokołu. W posiedzeniu uczestniczyła pani Maria Kunach pracownik Wydziału Geodezji - wsp. ds. regulacji stanów prawnych i komunalizacji mienia. Lista osób zaproszonych stanowi **załącznik nr 2**. Pani Kunach poinformowała członków Komisji o zawartości spisu inwentaryzacyjnego nr 203 oraz omówiła nieruchomości, co do których radni mieli wątpliwości odnośnie położenia, stanu prawnego oraz przebiegu komunalizacji.

Realizacja porządku posiedzenia:

1. Informacja o nieruchomościach Skarbu Państwa podlegających przekazaniu Gminie Miasta Lublin opisanych na spisie inwentaryzacyjnym nr 203 (druk nr 746-1).

Komisja Inwentaryzacyjna Rady Miasta Lublin sporządziła spis inwentaryzacyjny nr 203, składający się z 6 kart inwentaryzacyjnych, na których opisano nieruchomości Skarbu Państwa, podlegające przekazaniu Gminie Lublin na podstawie art. 5 ust. 1 pkt. 1, art. 17a ust. 3 i art. 18 ust. 1 ustawy z dnia 10 maja 1990 r. - Przepisy wprowadzające ustawę o samorządzie terytorialnym i ustawę o pracownikach samorządowych (Dz. U. Nr 32, poz. 191 z późniejszymi zmianami):

- tereny mieszkaniowe, położone przy ul. Radzyńskiej 22, opisane na karcie inwentaryzacyjnej nr 203-1
- grunty orne, położone przy Al. Wincentego Witosa, opisane na karcie inwentaryzacyjnej nr 203-2
- tereny rekreacyjno - wypoczynkowe położone przy ul. Wyżynnej - opisane na karcie inwentaryzacyjnej nr 203-4
- ulica Andrzeja Struga - opisana na karcie inwentaryzacyjnej nr 203-3
- część ulicy Wyżynnej - opisanej na karcie inwentaryzacyjnej nr 203-5
- droga dojazdowa do ulicy Górnej - opisana na karcie inwentaryzacyjnej nr 203-6.

2. Sprawy bieżące i wniesione.

Spis inwentaryzacyjny i karty inwentaryzacyjne oraz dołączona do nich dokumentacja geodezyjno-prawna są do wglądu w siedzibie Wydziału Geodezji Urzędu Miasta Lublin przy ul. Wieniawskiej 14, pok. 512, telefon 81-466-2112.

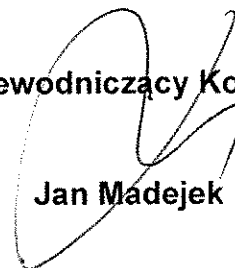
Posiedzenie Komisji trwało od godz. 13.45 do godz. 14.15.

Protokółował











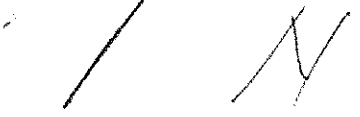
Włodzimierz Królikowski

Przewodniczący Komisji








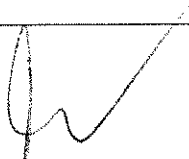



Jan Madejek

LISTA OBECNOŚCI
RADNYCH NA POSIEDZENIU
KOMISJI INWENTARYZACYJNEJ
w dniu 14 listopada 2016 roku

Lp.	Imię i nazwisko	początek posiedzenia - podpis
1	Dreher Piotr	
2	Gawryszczak Piotr	
3	Jurkowski Zbigniew	
4	Madejek Jan - Przewodniczący	
5	Orzechowska Monika	
6	Ryba Mieczysław	
7	Stadnik Ewa	
8	Wójtowicz Marek	
9	Zaczyński Mateusz	


LISTA OBECNOŚCI
RADNYCH NA POSIEDZENIU
KOMISJI INWENTARYZACYJNEJ

w dniu 14 listopada 2016 roku

Lp.	Imię i nazwisko	koniec posiedzenia - podpis
1	Dreher Piotr	
2	Gawryszczak Piotr	
3	Jurkowski Zbigniew	
4	Madejek Jan - Przewodniczący	
5	Orzechowska Monika	
6	Ryba Mieczysław	
7	Stadnik Ewa	
8	Wójtowicz Marek	
9	Zaczyński Mateusz	

LISTA OBECNOŚCI

osób zaproszonych na posiedzenie
Komisji Inwentaryzacyjnej Rady Miasta Lublin
w dniu 14 listopada 2016 roku

Lp.	Imię i Nazwisko	Reprezentowana Instytucja	Stanowisko	Podpis
1.	Maria Tociło-Kuruch	wydz. geologii	inspektor	
2.				
3.				