



Rada Miasta Lublin  
Przewodniczący  
Klubu Radnych PiS  
SYLWESTER TUŁAJEW

Lublin, dnia 4 lutego 2015 r.

Pan KRZYSZTOF ŻUK  
Prezydent Miasta Lublin  
za pośrednictwem  
Przewodniczącego  
Rady Miasta Lublin

Urząd Miasta Lublin  
Biuro Obsługi Mieszkańców I  
**W PŁY N Ę Ł O**  
Dnia 05. 02. 2015  
L.Dz.....zał.....  
*(PW)*

## INTERPELACJA

w sprawie ochrony sylwety Starego Miasta i dalekiego tła panoramy Śródmieścia.

*Szanowny Panie Prezydencie,*

26 czerwca 2014 r. Rada Miasta Lublin podjęła uchwałę nr 1113/XLII/2014 w sprawie przystąpienia do sporządzenia zmiany miejscowego planu zagospodarowania przestrzennego miasta Lublin - część III w rejonie ulic: T. Szeligowskiego, M. Smorawińskiego, W. Chodźki.

Zaniepokojony artykułem prasowym z dnia 2 stycznia 2015 r. w Dzienniku Wschodnim pt.: „Lublin: Nowoczesne, szklane biurowce staną na Czechowie”, proszę o informacje o stanie realizacji i wykonania uchwały nr 1113/XLII/2014.

Rejon ul. Szeligowskiego i ul. Smorawińskiego to piękne widoki na Stare Miasto i Śródmieście, które mogą zostać przesłonięte przez wysokie biurowce. Dlatego tak ważne jest, aby w trakcie prac planistycznych **utrzymać obszar objęty zmianą planu w strefie ET2** – Strefa Ochrony Dalekiego Tła Panoramy Śródmieścia, **a także w strefie DW** – Strefa Ochrony Dalekich Widoków Sylwety Starego Miasta. Likwidacja tych stref i ewentualna agresywna zabudowa może bezpowrotnie zniszczyć bezcenne bogactwo walorów widokowych w tej części miasta.

Wnoszę o przedstawienie kierunków działań planistycznych objętych zmianą planu, wraz z informacją o przyszłości wyżej wskazanych stref ochrony.

Proszę również o przedstawienie pisemnych opinii w tym temacie przez Miejską Komisję Urbanistyczno-Architektoniczną, Radę Kultury Przestrzeni, a także przez Społeczną Radę Ochrony Dziedzictwa Kulturowego.

*Łęczy wgrany znacznik*  
*Sylwester Tulajew*

Do wiadomości:

1. Rada Kultury Przestrzeni
2. Miejska Komisja Urbanistyczno-Architektoniczna
3. Społeczna Rada Ochrony Dziedzictwa Kulturowego
4. Rada Dzielnicy Czechów Południowy
5. Spółdzielnia Mieszkaniowa „Czechów”
6. Parafia pw. NMP Nieustającej Pomocy

Załączniki:

1. Uchwała nr 1113/XLII/2014 Rady Miasta Lublin z dnia 26 czerwca 2014 r. w sprawie przystąpienia do sporządzenia zmiany miejscowego planu zagospodarowania przestrzennego miasta Lublin - część III w rejonie ulic: T. Szeligowskiego, M. Smorawińskiego, W. Chodźki

Przewodniczący Klubu Radnych PiS w Radzie Miasta Lublin

**Sylwester Tulajew**

E-mail: [tulajew@gmail.com](mailto:tulajew@gmail.com) | [www.tulajew.pl](http://www.tulajew.pl) | [www.fb.com/tulajew](http://www.fb.com/tulajew)

**Uchwała Nr 1113/XLII/2014  
Rady Miasta Lublin**

z dnia 26 czerwca 2014 r.

**w sprawie przystąpienia do sporządzenia zmiany miejscowego planu  
zagospodarowania przestrzennego miasta Lublin - część III w rejonie ulic:  
T. Szeligowskiego, M. Smorawińskiego, W. Chodźki**

Na podstawie art. 18 ust. 2 pkt 5 ustawy z dnia 8 marca 1990 r. o samorządzie gminnym (Dz.U. z 2013 r. poz. 594 z późn. zm.) oraz art. 14 ust. 1 i 2 w związku z art. 27 ustawy z dnia 27 marca 2003 r. o planowaniu i zagospodarowaniu przestrzennym (Dz.U. z 2012 r. poz. 647 z późn. zm.) - Rada Miasta Lublin uchwala, co następuje:

**§ 1**

Przystępuje się do sporządzenia zmiany miejscowego planu zagospodarowania przestrzennego miasta Lublin - część III w rejonie ulic: T. Szeligowskiego, M. Smorawińskiego, W. Chodźki, uchwalonego uchwałą nr 825/XXXV/2005 Rady Miasta Lublin z dnia 17 listopada 2005 r., ogłoszoną w Dz. Urz. Woj. Lubelskiego Nr 2, poz. 17 z dnia 9 stycznia 2006 r.

**§ 2**

Granice opracowania zmiany planu przedstawia załącznik graficzny do niniejszej uchwały.

**§ 3**


Wykonanie uchwały powierza się Prezydentowi Miasta Lublin.

**§ 4**

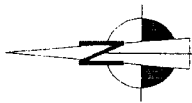
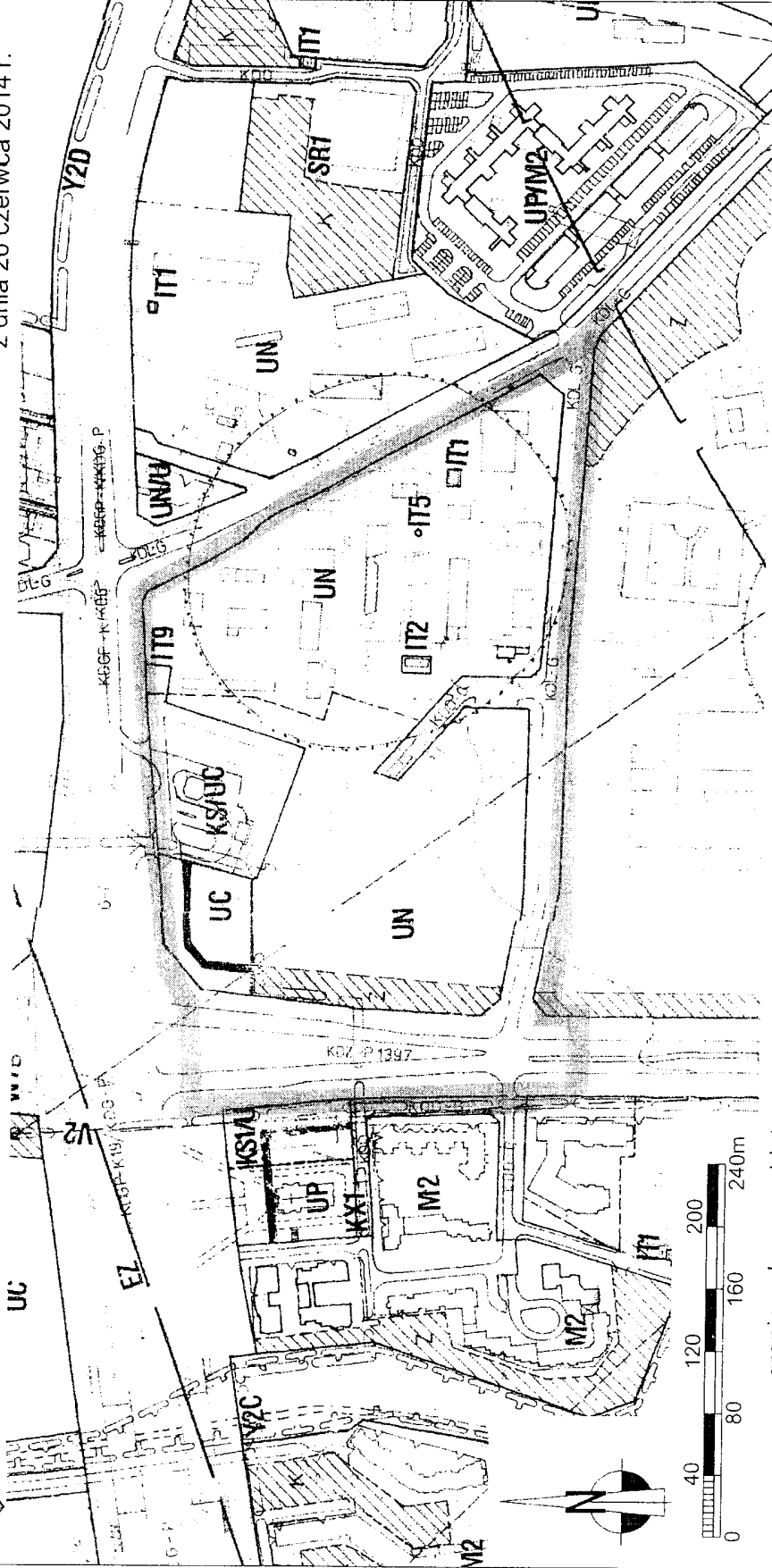
Uchwała wchodzi w życie z dniem podjęcia.

z up. Przewodniczącego Rady Miasta  
Lublin

**Zbigniew Targoński**  
Wiceprzewodniczący Rady Miasta  
Lublin



Załącznik graficzny do uchwały  
Rady Miasta Lublin  
Nr 1113/XLIII/2014  
z dnia 26 czerwca 2014 r.



granica obszaru objętego przystąpieniem  
do sporządzenia zmiany m.p.z.p.